

無人ヘリ散布事前現地確認「安全チェック票」

平成 年 月 日

実施団体名

実施地域名

防除業者名

オペレーター名

合図マン名

事前に実施される散布区域現地確認を徹底するため、実施団体の担当者から提供される散布地図に基づき、下記の事項について聞き取り現地にて確認ください。

レ
チェック

① 障害物等

散布付近の家屋、納屋等の位置	<input type="checkbox"/>	散布に気をつけたい立木・竹林	<input type="checkbox"/>
散布に気をつけたい低い電線	<input type="checkbox"/>	納屋や作業場への引込線	<input type="checkbox"/>
電線の下に張られた電話線・有線等	<input type="checkbox"/>	電線・支線に多く囲まれた地点	<input type="checkbox"/>
散布時には見えにくいと予想される電線等	<input type="checkbox"/>		

② 道路等

交通量が多い通勤通学路等	<input type="checkbox"/>	鉄道	<input type="checkbox"/>
--------------	--------------------------	----	--------------------------

③ 有機栽培のほ場等

散布ほ場に近い有機栽培ほ場	<input type="checkbox"/>	出荷が近い野菜やその他作物	<input type="checkbox"/>
園芸ハウス(特に葉菜類の栽培)	<input type="checkbox"/>		

④ その他確認を要する箇所

屋外駐車場、自動車整備販売店	<input type="checkbox"/>	学校、保育園等	<input type="checkbox"/>
養魚等を行う川や池	<input type="checkbox"/>	ミツバチの巣箱	<input type="checkbox"/>
過去に接触事故等のあった箇所	<input type="checkbox"/>	過去にクレームのあった箇所	<input type="checkbox"/>
現地確認により出た新たな危険箇所	<input type="checkbox"/>		

⑤ その他現地確認で気づいた事

◆上記の事項に基づき、飛行経路および離着陸地点を再度確認ください。

◆散布当日は、国土交通大臣発行の「無人航空機の飛行に係る許可・承諾書」又はその写しを必ず持参ください。

◎ この「安全チェック票」を散布当日に立会するJA全農しがまたは滋賀県植物防疫協会の職員に提出してください。

安全なフライトに向けて

産業用無人ヘリコプター安全防除のお願い



作業ポイント1

現場を熟知し、安全最優先で!

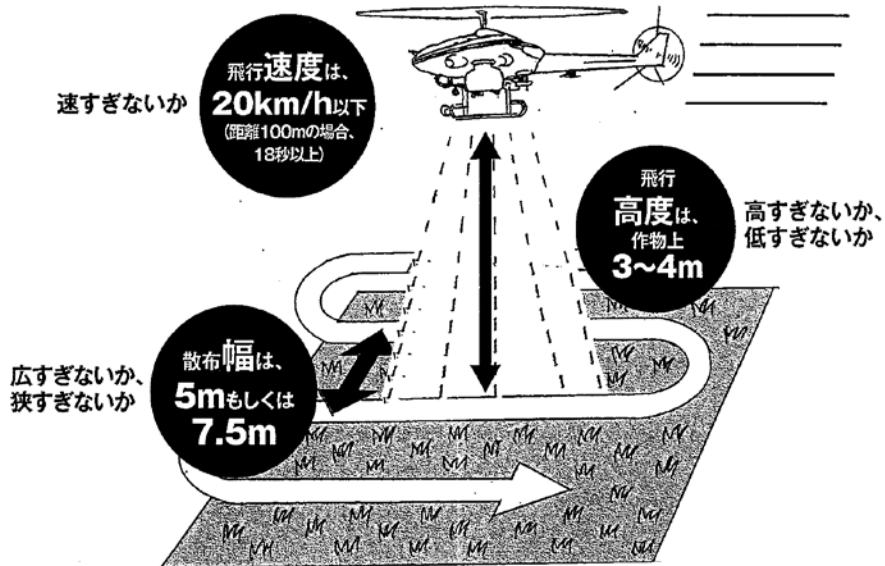
事前に地図等を配布しましょう。

作業ポイント2

余裕をもったスケジュールの作成を!

散布予定の立案時から圃場の下見を。

産業用無人ヘリコプター散布の基準

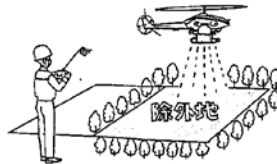


産業用無人ヘリコプター散布作業における禁止事例

事前の下見をしない
(事前に地図を渡さない/スケジュールが一杯)




除外地をオペレーターに散布させる



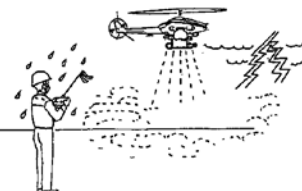
家屋や障害物(電線、木立等)に向けての飛行



飛行させながらの移動
(軽トラに乗りながら/電線超え等)



雨、霧、雷などの悪天候



作業員から20m以内での飛行

